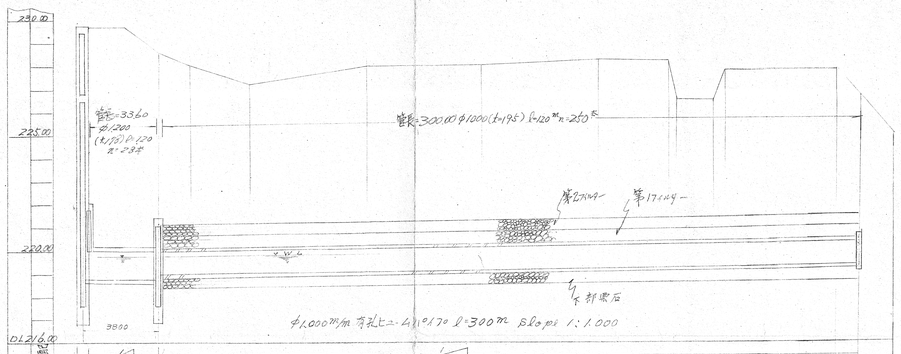

測点	単距	累距	現況	計画	堤敷	水位	勾配
(−)40.400	2.00	0.00	227.71	216.80	227.71	217.60	
(−)38.600	4.80	4.80	227.72	216.80	227.72	217.60	
		25.60	227.71	218.76	227.71	217.61	
No.0	(+)2.00	40.00		218.76		217.61	
	15.00	55.00	227.72	218.77	227.72	217.62	
No.1		80.00	227.72	219.00	227.72	217.61	
	25.00	105.00	227.72	219.00	227.72	217.61	
No.2		130.00	227.72	218.85	227.72	217.71	
	50.00	180.00	228.00	218.85	228.00	217.71	
No.3		230.00	228.23	218.96	228.23	217.81	
	50.00	280.00	228.23	218.96	228.23	217.81	
No.4		330.00	228.23	219.00	228.23	217.81	
	50.00	380.00	228.23	219.00	228.23	217.81	
(+)30.00		399.00	228.23	219.00	228.23	217.81	
(+)19.00	19.00	418.00	228.23	219.00	228.23	217.81	
No.5		430.00	228.23	219.00	228.23	217.81	
	12.00	442.00	228.23	219.00	228.23	217.81	
(+)33.00		444.00	228.23	219.00	228.23	217.81	
(+)2.00	2.00	446.00	228.23	219.00	228.23	217.81	
No.6		476.00	227.70	218.85	227.70	218.91	
	30.00	506.00	227.70	218.85	227.70	218.91	
(+)10.00		516.00	227.70	218.80	227.70	218.94	
	10.00	526.00	227.70	218.80	227.70	218.94	

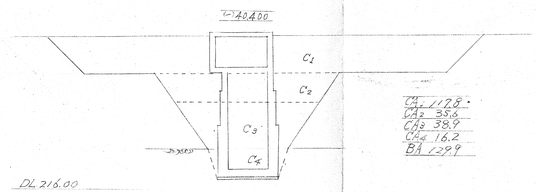

CA1 117.8
CA2 33.6
CA3 35.9
CA4 16.2
BA 129.9

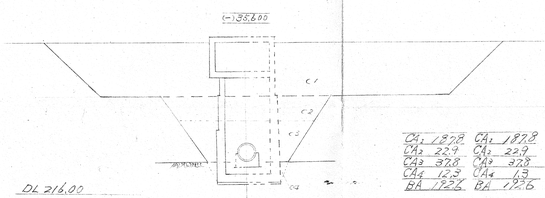

CA1 187.8
CA2 22.4
CA3 32.8
CA4 12.3
BA 172.6

CA1 187.8
CA2 22.4
CA3 32.8
CA4 13
BA 172.6

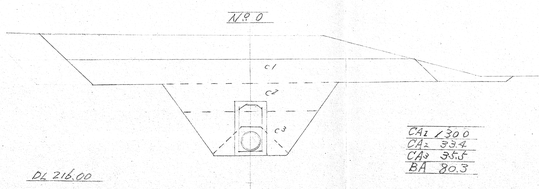

CA1 130.0
CA2 33.4
CA3 34.4
BA 80.3

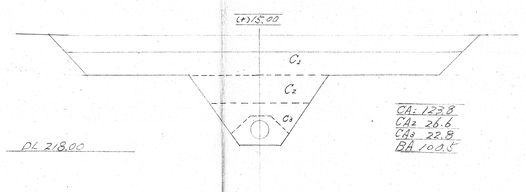

CA1 123.8
CA2 26.6
CA3 22.8
BA 100.5

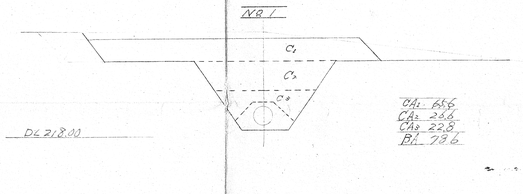

CA1 66.6
CA2 22.8
BA 78.6

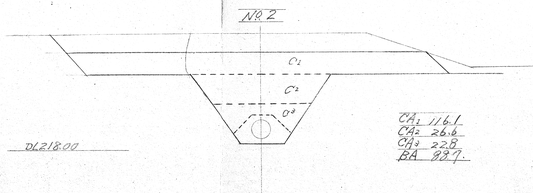

CA1 116.1
CA2 26.6
CA3 22.8
BA 93.7

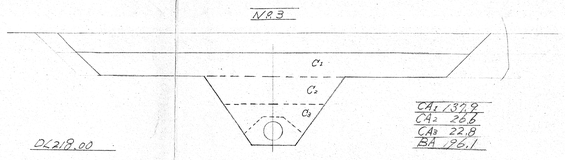

CA1 133.9
CA2 26.6
CA3 22.8
BA 96.1

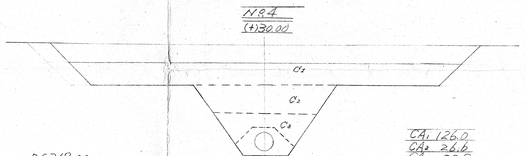

CA1 126.0
CA2 26.6
CA3 22.8
BA 101.3

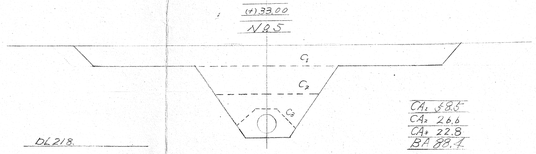

CA1 88.5
CA2 26.6
CA3 22.8
BA 88.4

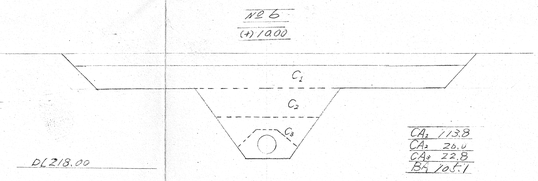

CA1 113.8
CA2 26.6
CA3 22.8
BA 105.1

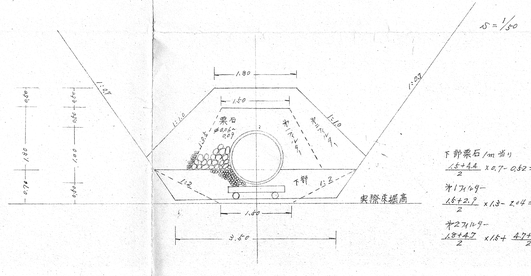

下部栗石 1m当り

$\frac{1.8+4.4}{2} \times 0.7 - 0.82 = 1.345$

第1フィルター

$\frac{1.8+2.7}{2} \times 1.3 - 2.4 = 1.820$

第2フィルター

$\frac{1.8+4.2}{2} \times 1.8 + \frac{4.2+4.4}{2} \times 0.8 - 1.82 - 1.04 = 0.38$

注意事項

1. 縦断図の縮尺は縦100分の1、横1,000分の1である
2. 集水暗渠横断図の縮尺は200分の1である
3. 吐出管横断図の縮尺は100分の1である
4. CA_1 はブルドーザー掘削を示す
5. CA_2 はバケットドーザー掘削を示す
6. CA_3 はフラムシェル掘削を示す
7. CA_4 は軟岩掘削を示す
8. 集水暗渠断面の縮尺は50分の1で表示寸法はmmである。

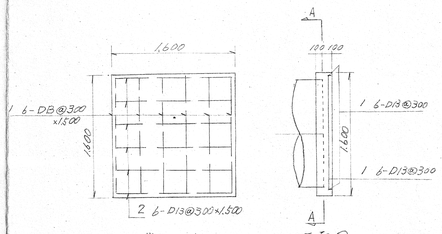

断面 A-A　　平面図

詳細 1　縮尺 1:30

変更

図面の名称	図面番号
横雨福水機場雨水幹線工事 集水暗渠 吐出槽 縦横断図	7

測量	昭和 年 月 日施工	
設計		
製図 原図		
図 複写		
事業所長	事業所主任	
土管課長	土管課主任	