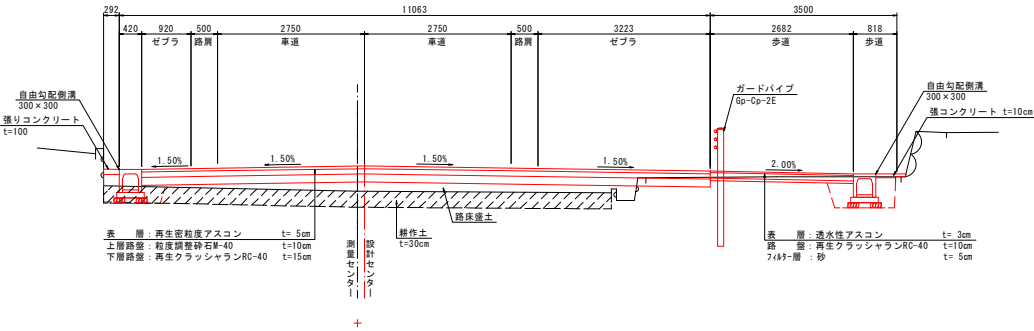
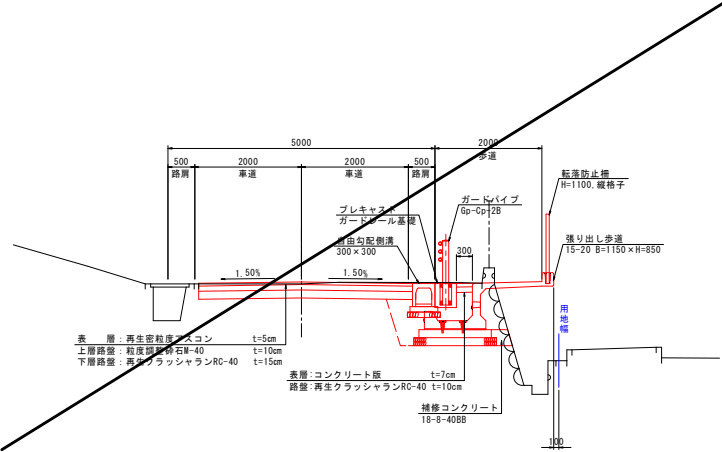


BP～NO. 5+9.000

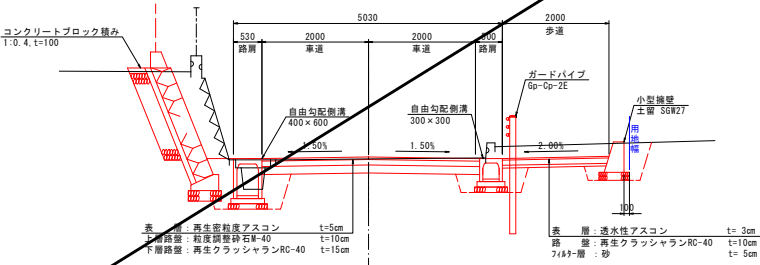


※1: 耕地部は耕作土厚30cmを撤去した後、CBR6%以上の材料で盛土をする
※2: BC. 2～NO. 5+9.00の間は、センターをシフトしている

NO. 5+9.000～NO. 10+10.500



NO. 10+10.500～NO. 13



工事名	R6町道三後中学校通り線 市川三郷町上野地内		
図面名	標準横断面図		
作成年月日	令和	年	月 日
縮尺	1:50	図面番号	3 - 1/1
会社名	株式会社オーツヤ測量		
事業所名	市川三郷町		

※A3判の縮尺は表示の2分の1とする。